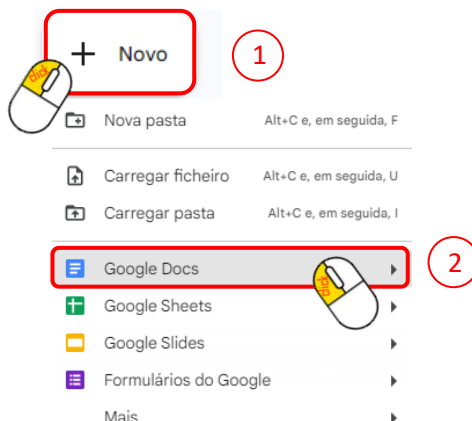
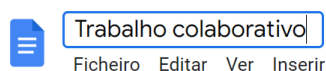





- Neste **guião** vais **aprender** a trabalhar com mais **funcionalidades** dos **documentos colaborativos**. Podem ser **documentos** de **texto**, **folhas de cálculo** ou **apresentações**.
- Começa por **criar** uma **pasta** de nome **G5Colaborativo** dentro da **pasta TIC**.
- Utiliza** o que **aprendeste** nos **anos anteriores** e este **ano** para **realizar** o **seguinte trabalho**.
- Cria um **novo documento**, na **pasta G5Colaborativo** de **texto** (Google DOCS).

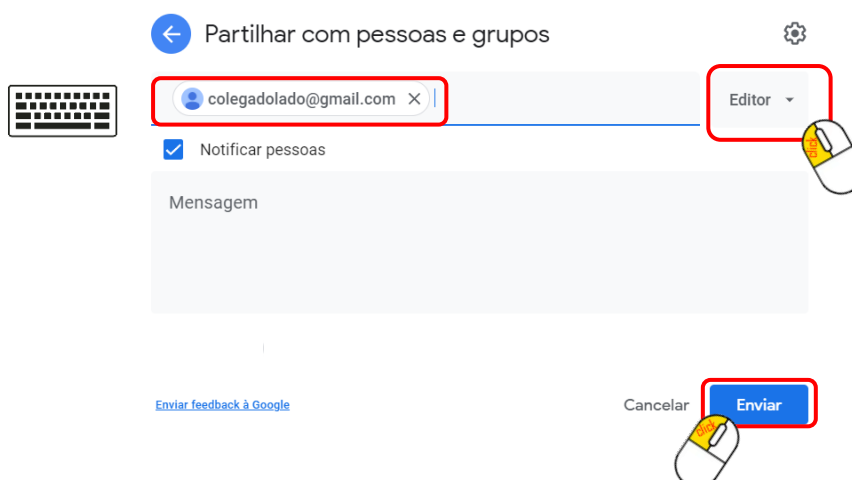


- Dá-lhe o nome **Trabalho colaborativo**.



Partilha  o **trabalho** com um **colega** teu da **sala** que **esteja** no mesmo **trabalho**. **Atenção: só partilha quem vai mais avançado.**

Partilha com privilégio de **Editor**.



- O **colega** que **recebeu** a **partilha** deve **abrir** o **ficheiro** que se **encontra** no **Drive** em:

 Partilhados comigo

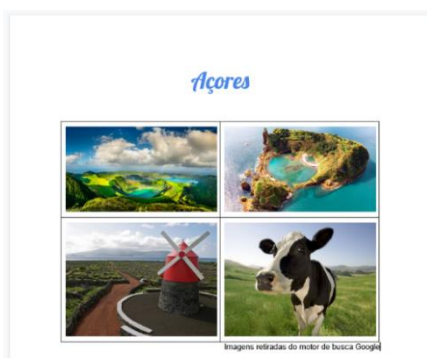
Ou na tua **caixa de entrada** do **email**.



Cheguem a acordo sobre um **local** (qualquer no **mundo**) que **gostavam** de **visitar**. Por exemplo, **escolham 3 locais** e **decidam** qual **gostam mais** os dois. Em qualquer altura podem combinar “**quem faz o quê**” através do **chat do GMAIL**.

Retirem 4 imagens desse **local** (**duas tu e duas o/a teu/ua colega**), com **qualidade** utilizando o **Google Imagens** e envia-as para a tua pasta **G5Colaborativo**.

No teu **Trabalho colaborativo** faz algo **semelhante**:



Regras:

Dá um **título** com o **nome** do **local** que **escolheste** e **altera** a **cor**, **letra** e **tamanho**.

Insere uma **tabela 2x2** e insere as **2 imagens** que **retiraste** do teu **motor de busca** e o **teu colega** as **outras duas**.

Atribui **direitos de autor**.

Tentem **retirar** as **margens** da **tabela** para que **fique** com o **seguinte aspeto**:



Procurem na **Internet** (pelo menos em **3 websites**) ou com **ajuda** de **IA**, informação sobre o vosso **local** e **construam** um **texto de acordo** com o que **encontrarem**. No exemplo **seguinte**, descreveu-se o **local** e quais as **experiências** que se pode ter lá. Cheguem a um **acordo** sobre quem **pesquisa** e quem **formata** o texto do documento.

Regras:

Texto justificado, **Arial tamanho 11**.



Imagens retiradas do motor de busca Google

As 9 ilhas do arquipélago foram divididas em três grupos geográficos: o Grupo Oriental, composto por Santa Maria e São Miguel, o Grupo Central integra as ilhas Terceira, Graciosa, São Jorge, Pico e Falai, e o Grupo Ocidental constituído pelas ilhas Corvo e Flores. É um destino onde se pode ter uma variedade de experiências como por exemplo:

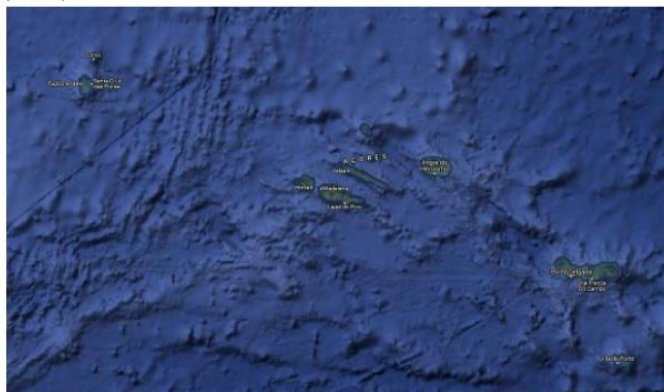
- Passeios Bicicleta/ BTT
- Pesca Desportiva
- Observação de Aves
- Canoagem/kayaking
- Canyoning
- Geoturismo
- Golfe
- Saúde e Bem-estar
- Passeios Pedestres
- Passeios a Cavallo
- Parapente
- Mergulho
- Surf
- Observação de Cetáceos
- Iatismo

É definitivamente um local perfeito para os amantes da natureza.



Utilizem agora o Google Maps para obter uma imagem de satélite do local que escolheram. Adicionem um pouco de texto onde expliquem o território desse local a nível geográfico, demográfico e de localização face a outros países. Fica um exemplo:

As nove ilhas do Arquipélago dos Açores são todas de origem vulcânica e encontram-se em pleno Atlântico Norte, dispersas ao longo de uma faixa com cerca de 600 km de extensão de Santa Maria ao Corvo e sensivelmente entre 37° e 40° de latitude norte e 25° e 31° de longitude oeste. Residem 246 772 pessoas (dados de 2011) neste território insular de 2 325 km², que está a uma distância de 1 600 km do continente europeu e 2454 km do continente norte-americano (Canadá).



Verifiquem e tracem a rota, tempo e meio de transporte necessário para lá chegar e adicionem informação textual.

O voo até à ilha de S. Miguel, Ponta Delgada faz-se em aproximadamente 2 horas e 30 minutos:



Adicionem ainda a Webgrafia onde indicam os links de onde recolheram a informação.

Exemplo:

Webgrafia:

<https://www.visitazores.com/pt/>



Chama o teu professor para avaliar.